

NORDRHEIN-
WESTFALEN
HESSEN
RHEINLAND-
PFALZ

Inhalt

*Kursiv*gesetzte Hauptüberschriften verweisen auf »aspekte«-Kapitel. Ein  kennzeichnet Bild doppelseiten und Bildkombinationen

Nordrhein-Westfalen 10/11

EWALD GLÄSSER


Bodengestalt, Klima und Vegetation des Landes 12

Die Oberflächenformen 12 · Klima 13 · Die Vegetation 14

Landschaften, Wirtschaft und Sozialstruktur 15–152


EWALD GLÄSSER

Die Westfälische Bucht 16

Das Kern- oder Kleimünsterland 16 · Das West- und Ostmünsterland 18 · Die Hellwegbörden 19 · Das östliche Ruhrgebiet 21 ·  Dortmund, rund ums Bier 24/25




WILHELM KOHL

Wasserburgen in Nordrhein-Westfalen 27

»Volksburgen« – Älteste Befestigungsanlagen 27 · Verbreitung und Typen früher Wasserburgen 27 · Die Landesburgen 28 · Die Burgen der Ritter 28 ·  Wasserburgen in Nordrhein-Westfalen 30/31 · Bauformen 32 · Wasserburgen als Repräsentationsbauten 33 · Wasserschlösser des 19. Jahrhunderts 33





EWALD GLÄSSER

Die Niederrheinische Bucht 34

Die Köln-Bonner Rheinebene 34 ·  Rund um den Kölner Dom 36/37 ·  Bonn, die »kleinste Residenz am Rhein« 40 · Die Ville 42 · Die Jülich-Zülpicher Börde 44 · Die Aachener Region 44 ·  Aachen, die Stadt der Brunnen 46/47

KLAUS VOSSEN


Das Niederrheinische Tiefland 49

Niederdeutsches Tiefland – Niederrheinisches Tiefland 49 · Niederrheinische Bucht – Niederrheinisches Tiefland: Gegensätze 49 · Der Selfkant 50 ·  Niederrhein – Impressionen 52/53 · Das Schwalm-Nette-Gebiet 54 · Eine Landschaft und ihre Stadt 55 · Die Mittlere Niederrheinebene und ihre Städte 55 ·  Düsseldorfer Kontraste 56/57 · Die alten Hellwegstädte 59 · Die jungen Städte zwischen Emscher und Lippe 60 ·  Duisburg – Aspekte einer Stadt 61 · Der Untere Niederrhein 63 ·  Pilger nach Kevelaer 64

EWALD GLÄSSER

Der Teutoburger Wald 67

Das Tecklenburger Land 67 · Städte am Rande des Osning 68 ·

 Städte Ostwestfalens 69 · Zwischen Teutoburger Wald und Wiehengebirge 70

EWALD GLÄSSER

Vom Wiehengebirge bis zum Eggegebirge 72

Zwei Städte am Nordrand des Wiehengebirges 72 · Die Flüchtlingssiedlung Espelkamp 72 · Eggegebirge 73 · Das Nethebergland 73 · Zwei Bördenlandschaften: Steinheim und Warburg 74 · Das Wesertal um Höxter 74


HELGE SCHMITZ

Das Sauerland 76

Relief und geologische Struktur 76 · »Markenzeichen«: Wald und Wasser 76 · Ackerbau und Viehzucht 78 · Siedlungsformen im Wandel der Notwendigkeiten 78 · Industrie – Räume und Zentren 78

HELGE SCHMITZ

Das Bergische Land 81

Die geographischen Gegebenheiten eines historischen Territoriums 81 · Landwirtschaft als Haupterwerb 81 ·  Bergisches Land 82/83 · Industrie und Gewerbe – vielfältig und spezialisiert 84 · Das »Oberbergische« 85 · Bevölkerungs- und Siedlungsentwicklung 87

EWALD GLÄSSER

Das Siebengebirge 89

Seine geologische Geschichte 89 · Wirtschaftsaktivitäten seit der Vor- und Frühzeit 90 · Attraktionen für den Fremdenverkehr 90

HELGE SCHMITZ

Das Siegerland 91

Ein Grenzland siedlungshistorischer Kerngebiete 91 · Eisen – Grundlage eines wirtschaftlichen Kernraumes 92 · Haubergswirtschaft, eine notwendige Wechselwirtschaft 93 · Die Wirtschaft des Siegerlandes 93 · Wettbewerbsnachteile verändern die Wirtschaftsstruktur 94 · Die Industriegasse im Sieg-Ferndorf-Tal 94 · Das Wittgensteiner Land 95 · Kulturlandschaft und Wirtschaftsstruktur 95

EWALD GLÄSSER

Die Eifel und das Hohe Venn 96

Das Seengebiet von Rur und Urft 96 · Malerische Orte, kleine Städte, bedeutende Klöster 96 · Die Mechernicher Voreifel 99 · Der Münstereifeler Wald 99 · Das Hohe Venn 100 · Eine Landschaft wird verändert 101

EWALD GLÄSSER

Die Naturparke in Nordrhein-Westfalen 103

Erholungsräume in industrieller Nachbarschaft 103 · Waldschäden bedrohen auch die Naturparke 107

KLAUS VOSSEN

Städte-ABC Nordrhein-Westfalen 108

▣ Städtebilder 111

EWALD GLÄSSER

Die Landwirtschaft Nordrhein-Westfalens 113

▣ Blumen aus Straelen 115 · Die links- und rechtsrheinischen Börden als landwirtschaftliche Gunsträume 116 · Die Börden im Vergleich 116 · ▣ Bilder aus der Landwirtschaft 117 · Westfälisches Münsterland und Unterer Niederrhein 119 · Sonderkulturen 120 · ▣ Der Landwirt und sein Vieh 121

KLAUS VOSSEN

Bevölkerung, Industrie und Industrieregionen 122

Entlang der »Rheinschiene« 125 · Kohle – ein Segen und seine Probleme 127 · In und um Aachen – Industrie, Gewerbe, Heimarbeit 128

KLAUS VOSSEN

Wirtschaftlich bedeutsame Bodenschätze 130

Die Entstehungsgeschichte der Rohstoffe 130 · Eisen 131 · Kupfer 132 · Blei- und Zinkerze 133 · Salze 134 · Baustoffe 134 · Kohle und Erdöl 135 · ▣ Bodenschätze 136 · Wasser und Wasserversorgung 137

EWALD GLÄSSER

Das Ruhrgebiet 138

Die naturräumlichen Voraussetzungen 138 · Die Geschichte des Bergbaus 139 · ▣ Der Kumpel – privat 140/141 · Der »Kohlenpott« – seine Zechen, seine Orte 142 · Ruhrindustrie – Entwicklung durch die Kohle 142 · ▣ Pferderennen in Gelsenkirchen 143 · Die Bevölkerung 144 · Bergmannssiedlungen im Wandel 144 · Strukturwandlungen im Revier 145

JOHANNES RAU

Ökonomie und Ökologie – Die ökologische Modernisierung eines Industrielandes 146

Strukturelle Veränderungen 146 · Ein gesellschaftlicher Lernprozeß – Die Probleme der Ökologie 147 · »Nordrhein-Westfalen-Initiative Zukunftstechnologien« 148 · Ein Teilstück der Initiative – sozialverträgliche Technikgestaltung 149

HELGE SCHMITZ

Fremdenverkehr 150

Freizeitverhalten – Ausflugsziele 150 · Weserbergland – Touristenziel Nr. 1 151 · Sauerland – Touristenziel Nr. 2 151 · Die Metropolen und ihr Umland – Touristenziel Nr. 3 152 · Fast vergessen – Niederrhein und Münsterland 152

Geschichte und Kultur 153–189

JOHANNES GLÄSSER

Die Geschichte des Landes Nordrhein-Westfalen 154

Die Rheinlande 154 · Der Raum Westfalen 155 · Nach dem Sturz Heinrichs des Löwen 156 · Der Abstieg zweier Städte: Dortmund und Soest 157 · Reformation – Gegenreformation: Religiöse Korrekturen 157 · Die politische Machtverteilung zwischen 1700 und 1947 158 · Rheinland und Westfalen als preußische Provinzen 159 · Die politische Entwicklung des Landes Nordrhein-Westfalen im Überblick 160

OTTFRIED NEUBECKER

Nordrhein-Westfalen: Wappen und Flaggen 162

▣ Wappen 163

CLAUS-PETER WOITSCHÜTZKE

Der EUREGIO-Gedanke – Zwischenstaatliche Zusammenarbeit 164

Eine deutsch-niederländische Idee 164 · Grenzüberschreitende Verflechtungen 164 · Zusammenarbeit im Rheingrenzgebiet 166 · Die »Grenzregio Rhein-Maas-Nord« 167 · Aachen, Lüttich, Maastricht – Zentren der »EUREGIO Rhein-Maas« 168

CLAUS-PETER WOITSCHÜTZKE

Kultur gestern und heute 170

Die Landschaft wird zu einer Kulturlandschaft 170 · Der provincial-römische Einfluß 171 · Klösterliche und kirchliche Baukunst 172 · Burgen, Schlösser, Adelssitze und Gutshöfe 174 · »Stadtluft macht frei« 175 · Rheinische und westfälische Dichter in sechs Jahrhunderten 176 · Museen und Galerien 177 · Zentren kulturellen Lebens 178 · ▣ Recklinghausen, Ruhrfestspiele 179

BERTHOLD HEIZMANN

Nordrhein-Westfalen – Seine Bräuche, seine Sprache 181

Feste, Feiern, Volksbelustigungen 181 · Ständer, Riegel, Flechtwerk: Das westfälische Fachwerk 182 · ▣ Fachwerk in Nordrhein-Westfalen 183 · ▣ König Karneval 184/185 · Alte Handwerke und Techniken 186 · ▣ Altes Handwerk 186 · Zwischen »maken« und »machen«. Mundarten in Nordrhein-Westfalen 187

ELISABETH GLÄSSER

Nordrhein-Westfalen – Seine Speisen 188

Gebäck – herzhaf und gut 188 · Sauerbraten, Reibekuchen und andere Spezialitäten 189

Hessen 190/191

ALFRED PLETSCHE



Bodengestalt, Klima und Vegetation des Landes 192

Das westhessische Bergland 192 · Das osthessische Bergland 193 · Die hessischen Senkenzonen 193 · Das Relief und sein Einfluß auf Klima und Vegetation 194

Landschaften, Wirtschaft und Sozialstruktur 195–272


ALFRED PLETSCH

Die hessischen Tallandschaften 196

Rund um das Rhein-Main-Gebiet 196 · Das Hessische Ried und die Bergstraße 196 · Messeler Hügelland – Rodgau – Dieburger Bucht 198 · Hanau-Seligenstädter Senke 199 ·  Treffpunkt Frankfurt 200/201 · Das untere Maintal 203 · Rheingau und Rheindurchbruch 203 · Wetterau und Ronneburger Hügelland 205 · Westhessische Becken, Senken und Täler 206 · Das Limburger Becken 207 · Das Mittlere Lahntal zwischen Weilburg und Marburg 208 · Amöneburger Becken und Schwalm 211 · Fritzlar-Waberner Becken und Edertal 211 · Das Kasseler Becken 213 · Die osthessischen Becken, Gräben und Täler 214 · Das Fuldaer Becken 215 ·  Barockes Fulda 216/217 · Hünfelder und Hersfelder Becken 218 · Das Bebra-Rotenburger Becken 219 · Eschweiger Becken und unteres Werratal 220

ALFRED PLETSCH

Die hessischen Mittelgebirgslandschaften 222

Das westhessische Bergland 222 · Der Taunus und seine Randlandschaften 222 · Der Westerwald 225 · Das Gebiet zwischen Lahn und Dill 226 · Burgwald und Frankenger Bergland 228 · Kellerwald und Waldecker Hochfläche 230 · Das süd- und osthessische Bergland 230 · Odenwald und Spessart 232 · Die Rhönlandschaften 234 · Fulda-Haune-Tafelland, Seulingswald und Melsunger Bergland 236 · Richelsdorfer Gebirge, Stölzinger Gebirge und Ringgau 237 ·  Moorlandschaften in der Hohen Rhön 238/239 · Hoher Meißner, Kaufunger Wald und Reinhardswald 240 · Die zentralhessischen Vulkanberglandschaften 242 · Der Vogelsberg und seine Randlandschaften 242 · Der Knüll mit dem Frielendorfer und Homberger Bergland 245 · Gudensberger Kuppenschwelle und Habichtswald 246

ALFRED PLETSCH

Städte-ABC Hessen 247

·  Städtebilder 250/251


ALFRED PLETSCH

Die hessische Landwirtschaft 255

Strukturwandel in der Landwirtschaft 256 · Obst, Wein, Gemüse, Rosen: Sonderkulturen bringen Sondereinkommen 256 · Das »klassische Beispiel einer Nebenerwerbsstruktur« 257 · Flurbereinigung und »Zukunftsinvestitionsprogramm« 257

ALFRED PLETSCH

Hessische Industrie- und Wirtschaftszentren 259

Die Industrie in Hessen, ihre Anfänge, ihre Entwicklung 259 · Die hessische Industrie – ihre Schwerpunkte, ihre Standorte 261 ·  Hessische Bergstraße 262/263 · Die »Großen Vier« 264 · Strukturprobleme 265

KLAUS WOLF

Das Rhein-Main-Gebiet 266

ALFRED PLETSCH

Hessen als Fremdenverkehrsland 270

Badeorte und Bädertourismus 270 · »Ferien auf dem Lande« 272

Geschichte und Kultur 275–315


ALFRED PLETSCH

Die Geschichte des Landes Hessen 276

»populus Hessorum« 276 · Die Chatten und die Römer 277 · Die Zeit der Völkerwanderung 277 · Frankenreich und Christianisierung 278 · Machtkämpfe 279 · Erfolgreiche Expansionspolitik 280 · Die Reformation in Hessen 281 · Die Landgrafschaft wird aufgeteilt 282 · 17./18. Jahrhundert: französischer Einfluß und französische Herrschaft 282 · 19./20. Jahrhundert: Wiener Kongreß – Erster Weltkrieg 283 · Hessen – ein künstliches Gebilde? 284



OTTFRIED NEUBECKER

Hessen: Wappen und Flaggen 285

 Wappen und Flaggen 286/287

HEINRICH J. DINGELDEIN

Kultur gestern und heute 288

Die ersten Zeugnisse 288 · Die Städte, Zentren kulturellen Lebens 289 · Klöster und Kirchen, Symbole christlicher Kultur 290 ·  Bauernkirchen in Osthessen 290 · Schlösser und Burgen – Sinnbilder adliger Macht 291 ·  Hessen – Burgen und Schlösser 292/293 · Städte mit Badekultur 294 · Künstler und Forscher des Landes 294 · Zentren kulturellen Lebens in Vergangenheit und Gegenwart 295 · Klosterkultur 295 · Stadtkultur und Adelskultur 296 · Theater 296 · Museen 297 · Hochschulen und Forschungsstätten 297



CHARLOTTE OBERFELD

Hessen – Land der Sagen und Märchen 298

Die Erzähllandschaft 298 · Frau Holle in Sage und Märchen 298 · Waldeck – das Land, wo es noch »Geister« gibt 299 · Sagen lassen sich nicht »pflegen« 300 · Von Hessen aus weltweite Wirkung – die Brüder Grimm 300 · Hessische Märchen nach Grimm 301

HEINRICH J. DINGELDEIN

Hessen – Seine Bräuche, seine Sprache, seine Speisen 302

Das Bauernhaus – Beispiel für Wandel und Anpassung 302 · Lebensbedingungen – Lebensgewohnheiten 302 · Bräuche und Religion 303 · Hessische Trachten 304 · Hessische Dialekte 304 · Strukturwandel auf dem Lande 305 ·  Feste mit Tradition 306 · Kommunalpolitik 306 ·  Fachwerk in Hessen 307 · Heime, Spitäler, Sozialfürsorge 308 · Kunsthandwerk 308 · Hessens Speisezettel und Landesprodukte 308

HANS FRIEBERTSHÄUSER

Der Deutsche Sprachatlas 311

Georg Wenker, Begründer der Dialektgeographie 311 · Gliederung des deutschen Sprachraumes 311 · Die deutsche Mundartforschung – Wortgeographie 313 · Das Hessen-Nassauische Wörterbuch 313 · »Kleiner Wortatlas von Hessen (nördlich des Mains)« 315 · Wortgeographie der städtischen Alltagssprache in Hessen (WSAH) 315 · »Hessischer Dialektzensus« 315

Rheinland-Pfalz 316/317

MICHAEL GEIGER

Rheinland-Pfalz im Landschaftsüberblick 318**Landschaften, Wirtschaft und Sozialstruktur** 321–384

HANS-MARTIN CLOSS

Rheinland-Pfalz – Die Landschaften im Norden 322

Das Rheinische Schiefergebirge – naturräumlich und regional 322 · Das Mittelrheintal 323 · Der Obere Mittelrhein 324 · Das Mittelrheinische Becken 326 · Das Untere Mittelrheingebiet 326 · Das rechtsrheinische Schiefergebirge 327 · Der Westliche Hintertaunus 327 · Das Untere Lahntal 327 · Der Westerwald 328 · ☐ Tonwaren aus dem Kannenbäckerland 329 · Das Mittelsiegbirgland 330 · Links des Rheines – Der Hunsrück 331 · Die Hürtlingszüge des Hunsrücks 331 · Hochfläche und Mulden 332 · Die Hunsrück-Ränder 333 · Das Moseltal 334 · Obermosel und Mosel-Saar-Gau 335 · ☐ Moselromantik 336/337 · Das Tal der Unteren Saar 338 · Trierer Talweite und Wittlicher »Senke« 339 · Die Mittelmosel 339 · Links des Rheins – Die Eifel 340 · Die Osteifel 340 · Kyllburger Waldeifel und Kalkeifel 342 · Die Westeifel 343

MICHAEL GEIGER

Rheinland-Pfalz – Die Landschaften im Süden 344

Das Saar-Nahe-Bergland 344 · Das Obere Nahebergland 344 · Das Untere Nahebergland 345 · Das Nordpfälzische Bergland 346 · Die Westpfälzische Niederung 346 · ☐ Edelsteine aus Idar-Oberstein 348 · Der Pfälzerwald 348 · ☐ Der Pfälzerwald – Gesichter einer Landschaft 349 · Größe, Namensgebung und Gliederung 350 · Der Buntsandstein 350 · Die Entstehung des Pfälzerwaldes 350 · Die Entwicklung der Kulturlandschaft 351 · Forst- und Holzwirtschaft im Pfälzerwald 352 · Der Wasgau 352 · Die Südwestpfälzische Hochfläche 352 · Das Oberrheinische Tiefland 354 · Die Rheinniederung 356 · Die Pfälzische Rheinebene 357 · ☐ Die Weinstraße 358/359 · Die Weinstraße 360 · Rheinhessen 361 · ☐ Mainz – rund um den Dom 362/363

HANS-MARTIN CLOSS/MICHAEL GEIGER

Städte-ABC Rheinland Pfalz 365

☐ Städtebilder 366/367

MICHAEL GEIGER

Die Wirtschafts- und Sozialstruktur von Rheinland-Pfalz 368

Der Außenhandel 369 · Die Land- und Forstwirtschaft 370 · ☐ Bilder aus der Landwirtschaft 371 · Land des Weines 372 · Land der Wälder 372 · Bodenschätze und Rohstoffgewinnung 372 · Die Industrie des Landes 373 · ☐ Abbau von Bodenschätzen 373 · ☐ Industrie 375 · Der Fremdenverkehr 376

WERNER BECKER

Der Weinbau in Rheinland-Pfalz, Hessen und Nordrhein-Westfalen 377

Klima, Boden und Rebsorte prägen den Wein 377 · Die elf deutschen Anbauggebiete 377 · ☐ Der Wein – Von der Rebe bis zur Fla-

sche 378/379 · Ganz im Norden: Mittelrhein und Ahr 380 · Drei Flüsse, ein Anbauggebiet 380 · Zwischen Mosel und Rheingau: Die Nahe 381 · Rheinhessen, das größte deutsche Anbauggebiet 381 · Die Rheinpfalz, des Reiches Weinkeller 381 · Im Lande des Rieslings und der Klöster: Der Rheingau 382 · Die Hessische Bergstraße – der Frühlingsgarten Deutschlands 382 · Neue Anbaumethoden, neue Keltertechnik, neues Marketing 382 · ☐ Rebsorten 383 · Das Weinrecht als Konsumentenschutz 383 · EWG-Recht verdrängt nationales Recht 383 · Die Herkunft ist wichtig 384

Geschichte und Kultur 385–431

KARL-HEINZ ROTHENBERGER/HANS DÖHN/RICHARD LAUFNER

Die Geschichte des Landes Rheinland-Pfalz 386

Die römische Zeit 386 · Völkerwanderung und Frankenreich 387 · ☐ Trier – Rom des Nordens 388/389 · Kernland des Deutschen Reiches 390 · Städtewesen 390 · Die fürstlichen Territorien im rheinisch-pfälzischen Raum 390 · Die Pfalzgrafschaft bei Rhein (Kurpfalz) 390 · Das Erzstift Mainz (Kurmainz) 390 · Das Erzstift Trier (Kurtrier) 390 · Das Hochstift Worms 391 · Das Hochstift Speyer 392 · Reformation, Glaubenskriege, französischer Expansionismus 392 · Die Französische Revolution und Napoleon 393 · 19. Jahrhundert – Ein Jahrhundert voller Unruhe 393 · Von der Weimarer Republik bis heute 394 · Im Dritten Reich 395 · Die Entstehung des Bundeslandes Rheinland-Pfalz 396

HELMUT MATHY

Das Hambacher Fest und seine Anstöße 397

Hambach – keine tote Geschichte 397 · Kontinuität der Geschichte 398 · Europa – Idee und Wirklichkeit 399 · Geistige Substanz der Demokraten 399 · Idee und Praxis des Rechtsstaates 399 · Der Staat ist um des Menschen willen da! 401 · Orientierung an der gelebten Verfassung 401 · Freiheit und Einheit, Deutschland und Europa 401 · Hambach als nationaler Gedenktag? 401 · Hambacher Aufruf 403

OTTFRIED NEUBECKER

Rheinland-Pfalz: Wappen und Flaggen 404

☐ Wappen und Flaggen 405

WOLFGANG GÖTZ

Rheinland-Pfalz – ein deutsches, ein europäisches, ein »atlantisches« Land 406

»Land aus der Retorte?« 406 · Bekenntnis zu Deutschland 406 · Brücke zum Westen 406 · Abendländisches Erbe 406 · Partnerschaft mit Burgund 408 · Im Achsenkreuz Europas 408 · Vorposten der atlantischen Verteidigung 409 · Trikolore über acht Garnisonen 410 · Andernach – »Wiege« der Bundeswehr 411

KARL-HEINZ ROTHENBERGER/HANS DÖHN/RICHARD LAUFNER

Kultur gestern und heute 412

Der Aufstieg des Christentums 412 · Dome und Kirchen 412 · Romanik 412 · Gotik – Baustil der Orden 413 · Bürgerliche Kultur der Städte 413 · ☐ Romanische Dome und Kirchen 414/415 · Burgen und Adelsitze 416 · Adelskultur – Rittertum – Höfische Kultur 416 · Die Baukunst der Renaissance und des Barock 416 · ☐ Katharinenkirche in Oppenheim 417 · ☐ Burgen in Rheinland-

Pfalz 418/419 · Museen, Bibliotheken, Archive 420 · Theater 420 ·
☒ Berühmte Persönlichkeiten aus Rheinland-Pfalz 421 · Karneval
422 · Hochschulen und Universitäten 422 · Bäder 422 · Große
»Rheinland-Pfälzer« 422

HERBERT SCHWEDT

Rheinland-Pfalz – Seine Bräuche, seine
Sprache, seine Speisen 424

Appel oder Apfel – das ist hier die Frage 424 · Kirchweih –
Kerwe, Kerb oder Kirb 425 · Fastnacht – Siegeszug des Prinzen
Karneval 426 · Der »Pfingstquack« und seine Begleiter 427 · Von

Jahresfeuern und Mailehen 428 · ☒ Mainz, wie es singt und lacht
429 · »... der tägliche Küchenzettel ...« 430 · ☒ Volksfeste
430/431

Die Autoren 432

Register 433

Abbildungsnachweis 440