

Dominikanische Republik

**Reiseführer mit Landeskunde
von Rolf und Christine Thum**

**mi 167 Fotos und Textillustrationen
sowie 21 Karten und Plänen
und einem Reiseatlas**

**MAI
VERLAG**

Teil 1: Landeskunde

Landesnatur und Bevölkerung

- 14 Lage und Landschaften
- 14 Klima
- 18 Geologische Entwicklung – Jahrmillionen der Isolation
- 20 Flora
- 20 *Paradies der Orchideen und Palmen*
- 25 Fauna
- 25 *Kolibris, Eidechsen und Baumfrösche*
- 28 *Insekten und andere Krabbeltiere*
- 29 *Tierwelt am und im Meer: Muschelbänke und Korallenriffe*
- 32 Bevölkerung
- 32 *Ethnische Zusammensetzung*
- 35 *Bevölkerungsentwicklung*
- 35 Umweltprobleme und Umweltschutz

Geschichte

- 40 Die Zeit vor Kolumbus: Taínos und Kariben
- 43 1492–1533: La Conquista – die Spanier unterwerfen die Insel
- 46 1533–1700: Zeit der Schmuggler und Piraten
- 48 1700–1844: Französische und haitianische Herrschaft

- 51 1844–1900: Der blutige Weg zur Unabhängigkeit
- 53 1900–1930: Unter der Vorherrschaft der USA
- 55 1930–1961: Die Diktatur Trujillos
- 58 1961–1978: Bürgerkrieg und erste Ära Balaguer
- 60 1978–1986: Zwischenspiel des PRD
- 63 Die Entwicklung seit 1986: Die zweite Ära Balaguer
- 66 Zeittafel zur Geschichte

Staat und Verwaltung

- 68 Verfassung und Regierungsform
- 68 Politische Parteien
- 72 Arbeitgeber- und Arbeitnehmerorganisationen
- 73 Außenpolitik
- 75 Rechtsordnung
- 76 Militär und Polizei
- 76 Flagge und Wappen
- 77 Verwaltung

Wirtschaft

- 78 Überblick
- 79 Landwirtschaft
- 79 *Die süßen Zeiten sind vorbei – Problematik der Zucker-Monokultur*
- 83 *Besitzverhältnisse – Probleme der Kleinbauern*
- 84 Viehzucht, Forstwirtschaft, Fischerei
- 85 Bodenschätze, Bergbau



- 88 Energieversorgung
- 90 Industrie
- 90 Außenhandel
- 91 Banken, Kreditwesen,
Geldmarkt
- 92 Tourismus
- 94 Infrastruktur
- 94 Verkehr
- 95 Telekommunikation
- 95 Arbeits- und Sozialordnung
- 95 *Lohnarbeiter und Mittelschicht*
- 96 *Arbeitslose und Unterbeschäftigte*
- 97 Gesundheitswesen
- 98 Entwicklungshilfe

▬ **Kulturelle Grundlagen**

- 100 Sprachen und Dialekte
- 100 *Kastilisch oder Dominikanisch?*
- 101 Das Erbe der Ureinwohner
- 102 Religionen
- 102 *Katholizismus und Vodú*
- 106 *Bruderschaften und religiöse
Bewegungen*
- 108 *Wallfahrten und Totenverehrung*
- 108 Schule und Bildung
- 110 Literatur
- 112 Musik und Tanz



- 116 Malerei, bildende Kunst,
Fotografie
- 118 Kunsthandwerk
- 118 *Schmuck*
- 120 *Keramik, Schnitzerei und anderes*
- 120 Massenmedien
- 120 *Presse*
- 120 *Funk und Fernsehen*
- 121 Sport

■ **Mensch und
Gemeinschaft**

- 122 Mentalität
- 123 Familie, Ehe, Kinder
- 125 Stellung der Frau
- 126 Sitten und Gebräuche
- 126 *Carnaval – Karneval*
- 128 *Semana Santa – Ostern*
- 128 *Navidad – Weihnachten und
Jahreswechsel*
- 130 *Día de la Altagracia*
- 130 *Fiestas Patronales*
- 130 *Sonstige Fest- und Feiertage*
- 130 *Merengue-Festival*
- 130 *La Cocina criolla – die
kreolische Küche*
- 134 *Getränke*
- 136 *Besondere Bräuche rund ums Essen*
- 137 Spiele
- 137 *Hahnenkampf*
- 138 *Glücksspiele*
- 138 *Clubs*
- 139 Umgang mit Dominikanern



Beziehungen der Dominikanischen Republik zu den deutschsprachigen Ländern

- 142 Historischer Abriß
- 142 Gegenwärtige Beziehungen
- 142 *Deutschland*
- 143 *Schweiz und Österreich*

Teil 2: Praktischer Reiseführer

Anreise und Verkehr

- 144 Reisen in die Dominikanische Republik
- 144 *Mit dem Flugzeug*
- 145 *Mit dem Schiff*
- 145 Reisen in der Dominikanischen Republik
- 145 *Leihwagen*
- 146 *Einige Hinweise für Reisen mit Privat- bzw. Leihwagen*
- 147 *»Dar una bola« – Reisen per Anhalter*
- 147 *Überlandreisen: Busse, Flugtaxi*
- 148 *Carros públicos, Taxis*


Die Hauptstadt Santo Domingo

- 150 Stadtgeschichte
- 154 Die Altstadt von Santo Domingo
- 154 *Vorbemerkung*
- 156 Stadtrundgang zu den wichtigsten Sehenswürdigkeiten

- 165 Stadtrundgang zu weiteren Sehenswürdigkeiten
- 169 Rundgang durch die westliche Altstadt
- 173 Weitere Sehenswürdigkeiten in Santo Domingo
- 173 *Stadtteil Gazcue, Parque de la Cultura, Ciudad Universitaria*
- 175 *Jardín Botánico, Parque Zoológico, Río Isabela*
- 176 *Herrera, Finca Engombe, Mirador del Sur, Feria, Centro de los Héroes*
- 177 *Die östlichen Stadtteile Los Mina, Mirador del Este, Faro a Colón, Los Tres Ojos*
- 181 Santo Domingo von A bis Z

Vorschläge für Fahrten im Landesinneren



- 190 Vorbemerkung
- 190 **Route 1: Ausflugsziele westlich von Santo Domingo**
- 192 San Cristóbal
- 194 Ausflüge in die Umgebung von San Cristóbal
- 194 *In den Norden*
- 195 *In den Süden*
- 196 *In den Westen*
- 198 Baní
- 199 Ausflüge in die Umgebung von Baní
- 199 *In den Norden*
- 199 *In den Westen*
- 200 *In den Süden*
- 201 Bahía de Ocoa



- 202 **Route 2:
Der Südwesten**
- 202 Azua de Campostela
- 203 Ausflüge in die Umgebung
von Azua
- 206 Barahona
- 207 Ausflug von Barahona zur
Halbinsel Baoruco
- 210 Ausflug von Barahona zum Lago
Enriquillo
- 212 **Route 3:
Von Azua zur haitianischen
Grenze**
- 214 *Abstecher zu den Ortschaften
Monte Benito und Guayabal*
- 215 *Drei Ausflüge von San Juan aus*
- 218 **Route 4:
Westliche und nördliche
Cordillera Central**
- 220 **Route 5:
Von Santo Domingo nach
Norden**
- 222 Concepción de La Vega
- 227 Santiago de los Caballeros
- 227 *Allgemeines*
- 228 Rundgang durch Santiago
- 230 Santiago von A bis Z



- 232 **Route 6:
Östliche Cordillera Central**
- 232 **Route 7:
Pico-Duarte-Gebiet,
Cordillera Central**
- 235 **Route 8:
Die Südküste der
Osthalbinsel**
- 236 Boca Chica
- 239 Die Strände zwischen Boca
Chica und San Pedro
- 240 San Pedro de Macorís
- 241 La Romana
- 244 **Route 9:
Durch die Cordillera
Oriental zur Ostküste**
- 244 Cordillera Oriental
- 245 Ausflug zum Parque Nacional
Los Haitises
- 246 Zur Bucht von Bávaro und den
Ferienanlagen bei Punta Cana
- 248 Higüey
- 251 *Abstecher nach San Rafael und
Boca de Yuma*
- 252 **Route 10:
Der Norden**
- 252 Tal des Río Yaque del Norte
- 257 Puerto Plata
- 257 *Historisches*
- 257 *Sehenswürdigkeiten*
- 260 Sosúa
- 264 **Route 11:
Der Nordosten**



Informationsteil


Dominikanische Republik von A bis Z

- 270 Apotheken
- 270 Ärzte
- 270 Auto
- 270 Banken
- 270 Cabañas
- 270 Devisen
- 270 Diskotheken
- 270 Einreise- und Aufenthaltsbestimmungen
- 271 Feiertage
- 271 FKK
- 271 Fluggastgebühr
- 271 Fotografieren
- 272 Früchte und Gemüse
- 273 Geschäftszeiten
- 273 Gesundheitliche Vorsorge
- 274 Grenzübertritt nach Haiti
- 274 Handel
- 274 Hotels
- 275 Jugendherbergen
- 275 Kinos
- 275 Kleidung
- 275 Kreditkarten
- 275 Lebenshaltungskosten
- 275 Maße und Gewichte

- 275 Nationalparks
- 276 Notruf
- 276 Post
- 276 Reisezeit
- 276 Rundfunk
- 276 Souvenirs
- 276 Speisen und Getränke
- 276 Sport
- 276 Sprache
- 277 Stromspannung
- 277 Telefon
- 278 Tiere
- 278 Trinkgelder
- 278 Währung
- 278 Wasser
- 278 Yachthäfen
- 278 Zeitdifferenz
- 278 Zeitungen
- 278 Zollbestimmungen

Wichtige Anschriften für deutschsprachige Besucher

- 280 Diplomatische und konsularische Vertretungen
- 281 Auskunftsstellen



281 **Kleine Sprachkunde**

287 **Bibliographie**

291 **Fotonachweis**

292 **Register**

Reiseatlas

296 Übersichtskarte mit Blattschnitt

297 Reiseatlas 1:500 000

312 Ortsregister zum Reiseatlas

202 Übersichtskarte Route 2

204 Routenkarte 2: Der Südwesten

212 Übersichtskarte Routen 3, 4

212 Routenkarte 3, 4: Cordillera Central

220 Übersichtskarte Routen 5, 6, 7

222 Routenkarte 5, 6, 7:
Von Santo Domingo nach Norden und in die östliche Cordillera Central

226 Stadtzentrum Santiago de los Caballeros

235 Übersichtskarte Routen 8, 9

236 Routenkarte 8, 9:
Die Süd-Ost-Küste

252 Übersichtskarte Route 10

254 Routenkarte 10: Der Norden

264 Übersichtskarte Route 11

266 Routenkarte 11: Der Nordosten

Karten und Pläne

12 Übersichtskarte
Dominikanische Republik

19 Geologie und Bodenschätze

37 Nationalparks und
Naturschutzgebiete

81 Bodennutzung

**Die Hauptstadt
Santo Domingo**

152 Stadtplan Santo Domingo

155 Plan der Zona Colonial

Fahrten im Landesinneren

190 Übersichtskarte Route 1

192 Routenkarte 1: Ausflugsziele
westlich von Santo Domingo

