

Kuba

Reiseführer mit Landeskunde von
Ursula Krüger und Klaus Commer

mit 249 Fotos und Textillustrationen
sowie 26 Karten und Plänen
und einem Reiseatlas

MAI
VERLAG

Teil 1: Landeskunde

Vorwort

Landesnatur und Bevölkerung

- 18 Lage und Größe
- 18 Landschaft
- 22 Klima
- 23 Flora
- 28 Fauna
- 31 Bevölkerung

Geschichte


- 34 Kuba vor Ankunft der Spanier
- 35 Die spanische Eroberung
- 38 Die Kolonialzeit
- 43 Die Befreiungskriege von 1868 und 1895
- 46 Militärherrschaft der USA (1898–1902)
- 48 Die Republik (1902–1959)
- 51 Die Entwicklung der kubanischen Revolution (1953–1959)
- 54 Das sozialistische Kuba
- 64 Kuba heute
- 72 Zeittafel zur Geschichte

Staat und Verwaltung

- 74 Verfassung und Regierungsform
- 75 Politische Parteien und Massenorganisationen
- 78 Außenpolitik
- 82 Rechtsordnung
- 83 Landesverteidigung
- 84 Wappen, Flagge und Hymne
- 86 Staatliche und kommunale Gliederung

Wirtschaft

- 88 Allgemeines
- 90 Land- und Forstwirtschaft
- 93 *Ackerbau und Viehzucht*
- 99 *Forstwirtschaft*
- 101 Fischerei
- 102 Bodenschätze
- 104 Energiewirtschaft
- 105 Handwerk und Industrie
- 108 Tourismus
- 111 Verkehrs- und Transportwesen
- 114 Geld- und Kapitalmarkt
- 115 Außenhandel
- 116 Arbeits- und Sozialordnung
- 121 Gesundheitswesen
- 124 Entwicklungshilfe



Kulturelle Grundlagen

- 126 Sprache
- 126 Religionen
- 126 *Christliche Kirchen*
- 127 *Afrokubanische Kulte*
- 131 Bildung
- 135 Massenmedien
- 135 *Presse*
- 135 *Hörfunk*
- 136 *Fernsehen*
- 137 *Film*
- 139 Literatur
- 143 Musik
- 147 Bildende Kunst
- 148 Tanz, Theater, Show
- 151 Sport

Mensch und Gemeinschaft

- 154 Mentalität
- 156 Die Stellung der Frau
- 158 Umgang mit Kubanern
- 159 Prostitution

Kubas Beziehungen zu den deutschsprachigen Ländern

- 162 Beziehungen in der Vergangenheit
- 163 Bundesrepublik Deutschland
- 164 Österreich
- 164 Schweiz

**Teil 2: Praktischer Reiseführer****Anreise und Verkehr**

- 166 Reisen nach Kuba
- 166 *Individuell oder pauschal*
- 167 *Flugverbindungen*
- 168 Reisen in Kuba
- 168 *Allgemeines*
- 168 *Inlandsflüge*
- 169 *Eisenbahnen*
- 169 *Überlandbusse*
- 170 *Mietwagen*
- 171 *Taxis*
- 171 *Trampen*
- 172 *Fahrrad*
- 172 *Kreuzfahrt*

Die Hauptstadt Havanna

- 174 Lage und Geschichte
- 179 Havanna heute
- 182 Zwei Stadtrundgänge zu den wichtigsten Sehenswürdigkeiten
- 182 *Vorbemerkung*
- 182 *Rundgang durch die Altstadt*
- 197 *Rundgang durch das moderne Havanna*



- 202 Havanna von A bis Z
- 211 Ausflüge in die nähere Umgebung Havannas
- 211 *Leninpark*
- 211 *Expocuba*
- 214 *Jardin Botánico Nacional de Cuba*
- 214 *Cojimar*
- 215 *Santa María del Mar*
- 216 *Bis San Francisco de Paula (Hemingways Haus)*
- 219 *Marina Hemingway*

Drei Reisevorschläge für Kuba



220 **Route 1:** **In die Tabakregion Pinar del Río im Westen**

- 220 Die Provinz Pinar del Río
- 221 Fahrt von Havanna nach Pinar del Río
- 222 *Soroa*
- 224 *San Diego des los Baños und Nationalpark La Guira*
- 224 *San Andrés*
- 224 Pinar del Río
- 226 Ausflüge in die Umgebung
- 226 *Insel- und Badeausflüge*
- 226 *Viñales*



232 **Route 2:** **Durch Zentralkuba, die Zone des Zuckerrohrs**

- 232 Allgemeines
- 232 *Bus- und Zugverbindungen*
- 233 Von Havanna gen Westen
- 233 Santa Clara
- 240 Ausflüge in die Umgebung
- 241 Sancti Spiritus
- 243 Trinidad
- 243 *Geschichtliches*
- 245 *Sehenswürdigkeiten*
- 251 Ausflüge in die Umgebung
- 251 Cienfuegos
- 256 Ausflüge in die Umgebung
- 262 Cárdenas
- 263 Varadero
- 263 *Lage und Geschichte*
- 268 *Sehenswertes*
- 268 Ausflüge in die Umgebung
- 269 Varadero von A bis Z
- 273 Matanzas




278 **Route 3:
Quer durch die Insel nach
Santiago de Cuba, dem
Herzen Cubas und der
Wiege der Revolution**

- 278 Allgemeine Hinweise
- 278 Ciego de Avila
- 279 Camagüey
- 279 Lage und Größe
- 279 Geschichte
- 282 Stadtrundgang
- 285 Unterhaltung
- 285 Ausflüge in die Umgebung
- 285 Nuevitas
- 286 Playa Santa Lucía und
Cayo Sabinal
- 287 Las Tunas
- 287 Holguín
- 287 Stadtbesichtigung
- 288 Ausflug nach Guardalavaca
und Banes
- 290 Bayamo
- 290 Lage und Geschichte
- 291 Sehenswürdigkeiten
- 292 Santiago de Cuba
- 292 Lage und Geschichte
- 298 Stadtrundgang mit den wichtig-
sten Sehenswürdigkeiten
- 303 Kulturszene und Karneval
- 304 Weitere Sehenswürdigkeiten
- 307 Santiago de Cuba von A bis Z
- 308 Ausflüge in die nähere
Umgebung

- 308 Allgemeines
- 309 Die Granjita Siboney
- 309 Gran Piedra-Nationalpark
- 310 Westliche Sierra Maestra
- 311 Die Mine el Cobre
- 312 Die Badestrände
- 312 Baracoa
- 313 Marea del Portillo

- 314 **Der Archipiélago de los
Canarreos**
- 314 Isla de la Juventud
- 314 Anreise
- 314 Lage und Größe
- 315 Geschichte
- 317 Touristische Hinweise
- 318 Die Hauptstadt Nueva Gerona
- 318 Ausflüge von Nueva Gerona aus
- 320 Isla de la Juventud von A bis Z
- 320 Die Insel Cayo Largo



Informationsteil

Kuba von A bis Z

- 322 Adressen
- 322 Ärzte und Apotheken
- 323 Autovermietung
- 323 Banken
- 324 Camping
- 324 Einkäufe
- 325 Einreise- und Aufenthaltsbestimmungen
- 326 Feier- und Nationale Gedenktage
- 327 FKK
- 327 Fotografieren
- 327 Geschäftszeiten
- 328 Gesundheitsvorsorge
- 328 Hotels
- 328 Impfung
- 329 Information
- 329 Jugendherbergen
- 329 Karneval
- 329 Kartenmaterial
- 330 Kleidung
- 330 Kriminalität
- 330 Lärm
- 331 Lebenshaltungskosten für Touristen
- 331 Maße und Gewichte
- 331 Post
- 331 Preise

- 331 Reisezeit
- 332 Souvenirs
- 332 Speisen und Getränke
- 334 Sportmöglichkeiten
- 334 Sprache
- 335 Strom
- 335 Taxis
- 335 Telefon
- 336 Toiletten
- 336 Trinkgeld
- 336 Währung
- 337 Zeitdifferenz
- 337 Zeitungen, Zeitschriften, Rundfunk, Fernsehen
- 337 Zollbestimmungen

- 338 **Wichtige Anschriften für deutschsprachige Besucher**
- 338 Diplomatische Vertretungen
- 339 Informationsstellen

- 340 **Kleine Sprachkunde**

- 346 **Bibliographie**

- 352 **Fotonachweis**

- 353 **Register**



Reiseatlas

- 358 Übersichtskarte mit Blattschnitt
- 359 Reiseatlas 1:1 Mill.
- 372 Ortsregister zum Reiseatlas

Karten und Pläne

- 12 Übersichtskarte von Kuba
- 22 Temperaturkarte von Kuba
- 23 Niederschlagskarte von Kuba
- 36 Historische Karte der Kolonisation
- 44 Historische Karte der Unabhängigkeitskriege
- 86 Verwaltungseinteilung und Bevölkerungsdichte
- 92 Landwirtschaft und Fischerei
- 102 Bodenschätze, Industrie und Verkehr

Die Hauptstadt Havanna

- 184 Stadtplan von der Hauptstadt Havanna
- 212 Die Umgebung von Havanna
- 215 Plan vom Jardin Botánico Nacional de Cuba



Route 1: In die Tabakregion Pinar del Río im Westen

- 220 Übersichtskarte
- 223 Routenkarte
- 225 Stadtplan Pinar del Río
- 227 Die Naturschönheiten von Viñales

Route 2: Im Bogen durch Zentralkuba

- 232 Übersichtskarte
- 234 Routenkarte
- 237 Stadtplan Santa Clara
- 245 Stadtplan Trinidad
- 250 Umgebung Trinidads
- 253 Stadtplan Cienfuegos
- 262 Stadtplan Cárdenas
- 264 Plan von Varadero
- 275 Stadtplan Matanzas

Route 3: Quer durch die Insel nach Santiago de Cuba im Osten

- 278 Übersichtskarte
- 280 Routenkarte
- 283 Stadtplan Camagüey
- 299 Stadtplan Santiago de Cuba

Der Archipiélago de los Canarreos

- 319 Isla de la Juventud

