

# Südafrika

Elke und Dieter Losskarn

**RICHTIG  
REISEN**

# Willkommen im Regenbogenland



<b>Reiseland Südafrika -</b>	
<b>Wüste, Berge und Meer</b>	<b>10</b>
<b>Landeskunde im Schnelldurchgang</b>	<b>12</b>
<b>Die &gt;Big Five&lt; &amp; Co. - Südafrikas Tierwelt</b>	<b>14</b>
<b>Zwischen High- und Lowveld - Südafrikas reiche Pflanzenwelt</b>	<b>32</b>
<b>Auf Gold gebaut - Querschnitt durch Südafrikas Wirtschaft</b>	<b>34</b>
<b>Staat und Regierung</b>	<b>35</b>
<b>Viele Stämme - Regenbogensnation Südafrika</b>	<b>36</b>
<b>Kunst und Kultur</b>	<b>38</b>
<b>QBQQB Madam &amp; Eve - Südafrikas bester Comic-Strip</b>	<b>40</b>
<b>Geschichte</b>	<b>42</b>
<b>B222DQI Deutsche in Südafrika - seit der Landung des ersten Schiffes mit dabei</b>	<b>47</b>
<b>  ^ ^ Q Robben Island-von der Insel der Verdammten zur Touristenattraktion</b>	<b>66</b>
<b>Wahrheit und Versöhnung - die Truth and Reconciliation Commission</b>	<b>72</b>
<b>Zeittafel</b>	<b>74</b>



# Reisen in Südafrika


## Gauteng Province - Johannesburg und Pretoria

<b>Johannesburg</b>	82
Geschichte	84
<b>WfiIBMM</b> Der Engländer und der Bure: Cecil Rhodes und Paulus Kruger	85
Stadtrundgang	87
Soweto - Südafrikas berühmteste Schwarzensiedlung	91
<b>Pretoria</b>	94
Stadtrundgang	96
Ausflüge in die Umgebung	100



## Der Nordosten - Krüger-Park

<b>Durch die Northern Province zum Krüger-Park</b>	106
Pietersburg und Lebowa	106
Magoebaskloof- ein subtropisches Paradies	107
Kruger National Park	109
<b>WBISUKM</b> Die fantastischen Sieben - Krügers prächtige Elefanten	112
<b>WSMffffM</b> Krokodile - kalte Killer?	118
<b>Vom Lowveld ins Highveld</b>	120



## Der Südosten - Durban und die Drakensberge


<b>Wildlife, Zulus und Curries</b>	126
Von Barberton an den Indischen Ozean	126



<b>Thema</b>	Ein Modell für die Zukunft: Community based eco tourism	129
<b>Thema</b>	Zulu-Etikette- Benimm-Regeln im Kraal	132
	Durban - the Big Easy	133
<b>WIBBBKM</b>	Wo Gandhis Freiheitskampf begann	136
<b>Durch die Midlands in die Drakensberge</b>		138
	Ein Hauch von Europa - die Midlands	138
	In Südafrika ganz oben - die Drakensberge	140
^ ^ ^ ^	Sani Pass- zum höchsten Pub Südafrikas	142

## Durch die Karoo ans Kap

<b>Von Bloemfontein in den Mountain Zebra National Park</b>		146
	Bloemfontein	146
	Durch die Amatola Mountains	149
^ ^ ^ ^	Off-Road-Trip über Naudesnek- Südafrikas höchster Bergpaß	150
	Mountain Zebra und Karoo National Park	152
	Valley of Desolation	153
	Karoo National Park- zu Unrecht im Abseits	153
<b>WJJIRIM</b>	Quagga in der Karoo-Rückkehr aus dem Reich der Toten	154
	Ins Herz der Karoo	156
<b>Strauße und Meer</b>		158
	Swartberg Pass- ein straßenbauliches Meisterwerk	158
^ ^ ^ ^	Die Hölle ist ein himmlischer Platz	160
	Durch die kleine Karoo	161
	Strauße - erst Federn, jetzt Fleisch	162
	Montagu - Kleinstadt-Idylle in der Karoo	163




## Küste und Wüste - Atlantik und Kalahari

<b>Von Kapstadt nach Kimberley</b>	170
Die Blumenroute	170
Die Diamantenküste	174
Richtersveld National Park- Idylle im Abseits	175
<b>^EIAM Südafrika auf allen Vieren -   Unterwegs mit dem Geländewagen</b>	176
<b>Von der Kalahari in die Karoo</b>	179
Augrabies National Park- wo der Oranje rauscht	180
Kalahari Gemsbok National Park	182
In die Karoo	183
Land für die San	184
Kimberley - die Stadt der Diamanten	188



## Kapstadt und Umgebung

<b>Kapstadt</b>	192
Stadtrundgang	192
Bo-Kaap - wo der Muezzin ruft	197
Victoria & Alfred Waterfront	200
Ratanga Junction - Afrikas erster Vergnügungspark	203
Tafelberg, Signal Hill und Lion's Head	205
Township-Touren	206
<b>Die Kap-Halbinsel</b>	209
Kirstenbosch Botanical Gardens	211
Constantia - zwischen Wein und Wald	212
Rondevei Nature Reserve	213
Die False-Bay-Küste entlang	213
Simon's Town - Seemänner und Pinguine	214
Am Atlantik entlang	217
Chapman's Peak Drive - die Mutter aller Küstenstraßen	218
Hout Bay - die schönste Bucht der Kap-Halbinsel	219
Die südafrikanische Riviera<	221



<b>Das Weinland</b>	223
<b>^KB^M</b> Südafrikas beste Weine	224

## Vom Atlantik zum Indischen Ozean



<b>Die Walküste entlang</b>	230
Cape Agulhas-zum Ende Afrikas	232
Die Garden Route - Südafrikas Green Piece	234
Tsitsikamma National Park	236
Addo Elephant National Park und Shamwari Game Reserve	237
<b>^^^ B I</b> Baviaanskloof - die abenteuerliche Alternative zur Garden Route	238
Grahamstown- wo die englische Besiedlung begann	242
East London	242
<b>Wild Coast - wo Südafrika am afrikanischsten ist</b>	244
Oribi Gorge Nature Reserve	245



## Serviceeteil

<b>Adressen und Ttps von Ort zu Ort</b>	250
<b>Retseinformationen von A bis Z</b>	299
<b>Abbiidungsnachweis</b>	319
<b>Register</b>	320
<b>Impressum</b>	328

# Verzeichnis der Karten und Pläne

## Übersichtskarte Südafrika

Vordere Umschlaginnenklappe

## Übersichtskarte Routen

Hintere Umschlaginnenklappe

### Gauteng Province -

#### Johannesburg und Pretoria

Stadtplan von Johannesburg	87
Stadtplan von Pretoria	96
Umgebung von Johannesburg und Pretoria	101

#### Der Nordosten - Kruger National Park

Von Pietersburg zum Kruger National Park	106
Kruger National Park	110/111
Von Hoedspruit nach Barberton	122

#### Der Südosten -

##### Durban und die Drakensberge

Von Barberton nach Durban	127
Stadtplan von Durban	133
Durch die Midlands in die Drakensberge	138/139

##### Durch die Karoo ans Kap

Stadtplan von Bloemfontein	146
Von Ladybrand nach Cradock	147
Vom Mountain Zebra National Park in den Karoo National Park	152
Von Prince Albert bis Montagu	158
Stadtplan von Montagu	164

##### Küste und Wüste - Atlantik und Kalahari

Von Kapstadt in den Richtersveld National Park	171
Von Springbok nach Kimberley	182/183
Stadtplan von Kimberley	189

##### Kapstadt und Umgebung

Stadtplan von Kapstadt	192/193
Kap-Halbinsel	210
Weinland	223

##### Vom Atlantik zum Indischen Ozean

Von Kapstadt nach East London	230/231
Wild Coast	244

